

REGIONE AUTONOMA DELLA SARDEGNA
ASSESSORATO DIFESA DELL'AMBIENTE

Direzione Generale del Corpo Forestale e di Vigilanza Ambientale
Servizio Ispettorato Ripartimentale di Sassari

Provincia di Sassari
Comune di Osilo

Vincolo idrogeologico

(art. 1 Regio Decreto Legge 30 dicembre 1923, n° 3287)

Norme di attuazione del Piano di assetto idrogeologico

Art. 9 "Gestione delle aree a vincolo idrogeologico"

(Deliberazione della Giunta Regionale n° 54/33 del 30 dicembre 2004 e s.m.i.)

TAVOLA 5

Sottozona 8

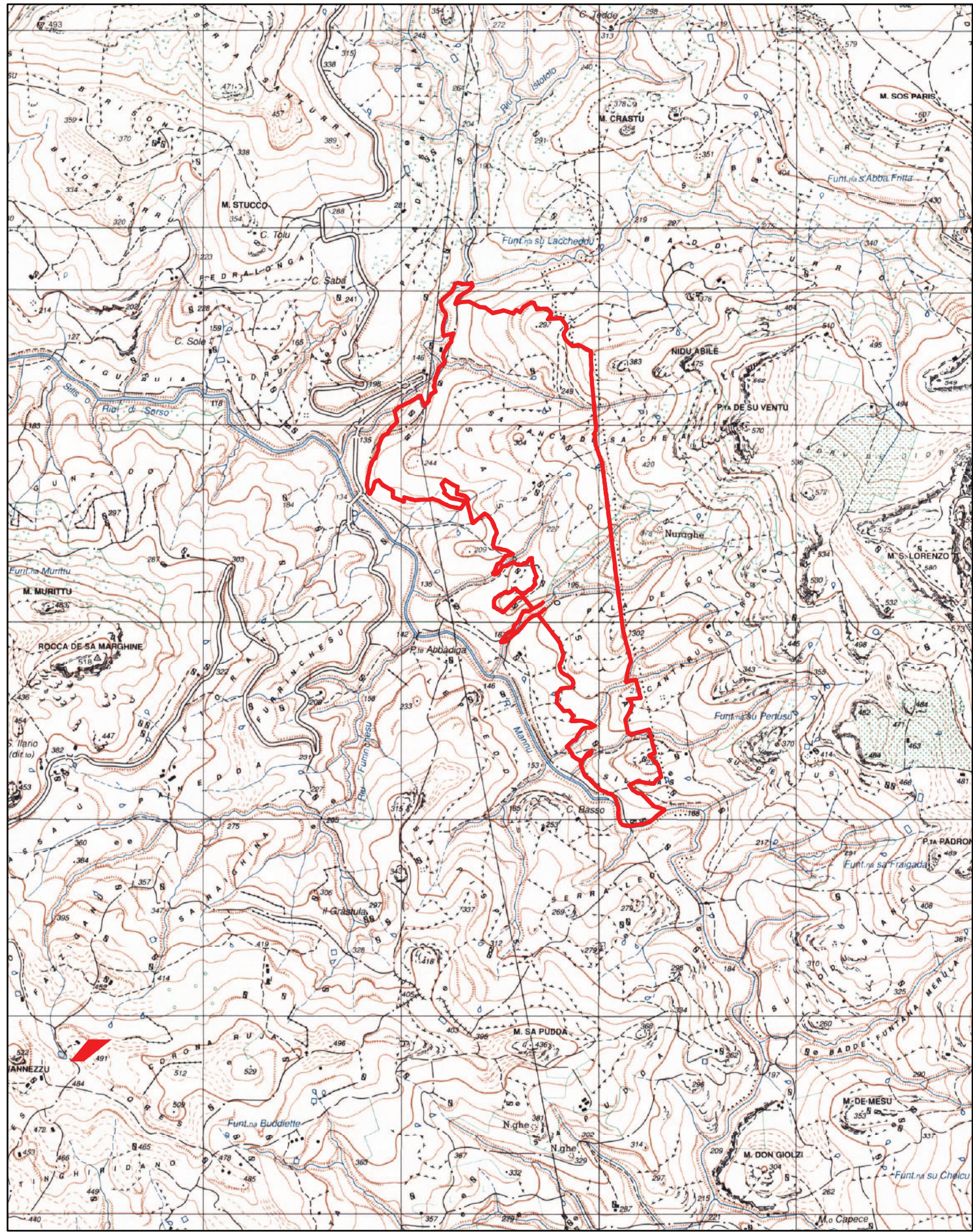
- Corografia
- Quadro d'unione catastale
- Planimetria catastale

Visto il Direttore del Servizio
dott. *Stefano Masali*

L'Ufficio Incaricato
prof. Giovanni Tassi


Sassari, 15 novembre 2010.


Elaborazione cartografica: geom. Giorgio Meloni





Corografia - scala 1:25.000
Cartografia I.G.M. Serie 25

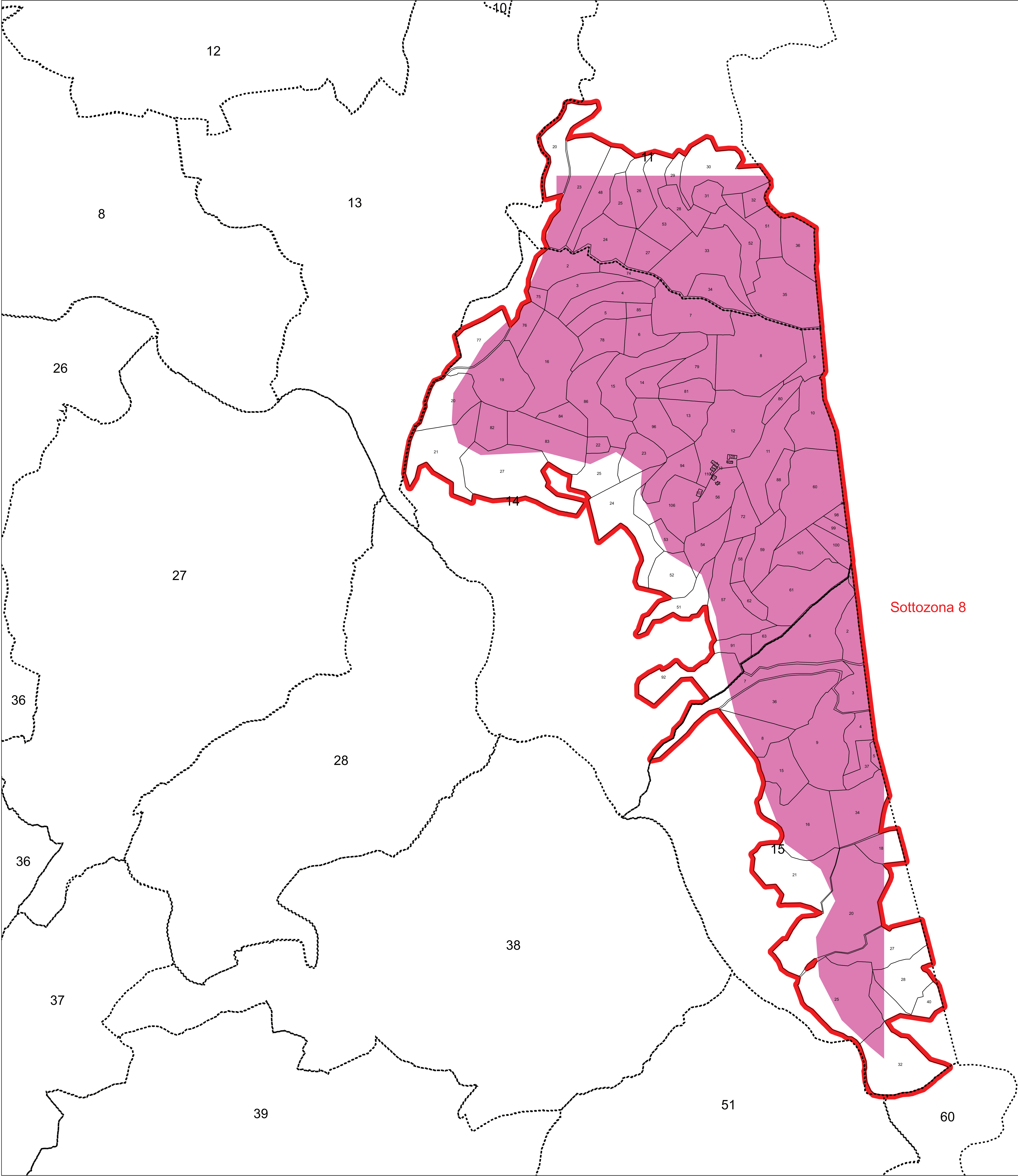
Legenda

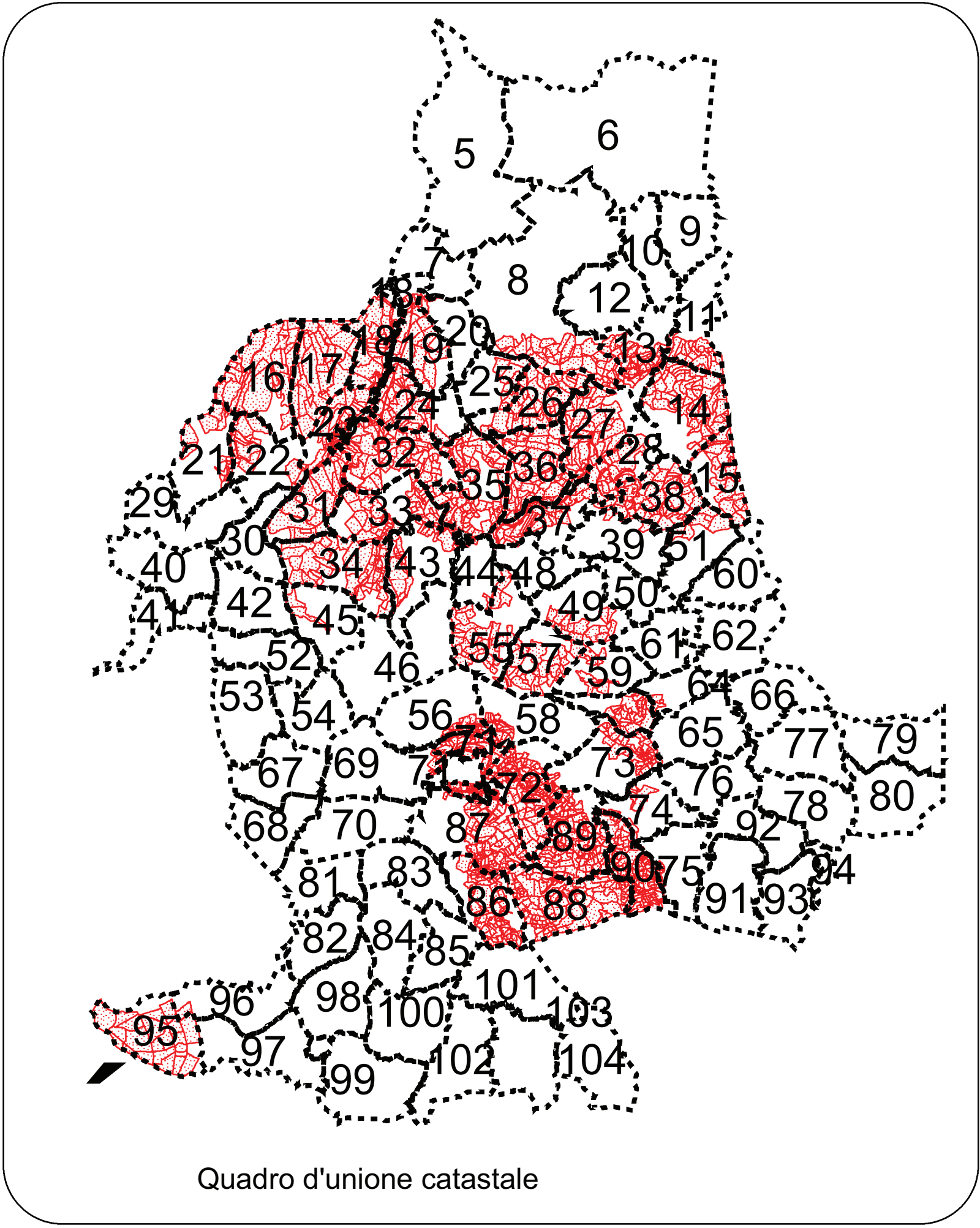
 Confine di COMPLESSO VINCOLATO

 Linea di divisione tra fogli catastali

 Linea di divisione tra mappali

 Area PAI





Quadro d'unione catastale

Planimetria catastale
Scala 1:4000



Corpo Forestale e di Vigilanza Ambientale
Servizio Ispettorato Ripartimentale di Sassari

Ai sensi dell'art. 22 del D. Lgs 82/2005 e s.m.i. si attesta che la presente copia informatica è
conforme al documento analogico allegato alla Determinazione n. 149 del 25/11/2011 trasmessa
dalla Provincia di Sassari a questo Servizio.

Il Direttore del Servizio
Dott. Sebastiano Mavuli
(firma digitale)

